


小林市の概要

小林市は南九州の中央部、宮崎県の南西部に位置し、北部は西米良村、熊本県多良木町、熊本県あさぎり町、東部は綾町、宮崎市、南部は高原町、都城市、鹿児島県霧島市、西部はえびの市と接しています。本市の南西部には霧島連山が、北部には九州山地の山岳が連なり、緑豊かな森林や高原が開け、清らかな溪流美を誇る河川とその流域には優良農地が広がり、ジオサイト(地質遺産)や温泉、湖沼などの個性的な地域資源も多数有しています。

面積は562.95平方キロメートルで宮崎県の7.3パーセントを占めています。

気候は、夏暑く、冬は冷え込む内陸型の温暖多雨地域に属しており、年平均気温は約16度、年間降水量は3,180ミリメートル(平成27年)を超えます。夏と冬の寒暖差が大きく、また、昼夜の気温差が大きいため、霧の発生が多い地域です。

豊かな自然環境は重要な自然遺産として評価され、「霧島ジオパーク(宮崎・鹿児島県の5市1町で構成)」、「綾ユネスコエコパーク(宮崎県の2市1町1村に所在)」に認定されています。



人口 43,145人

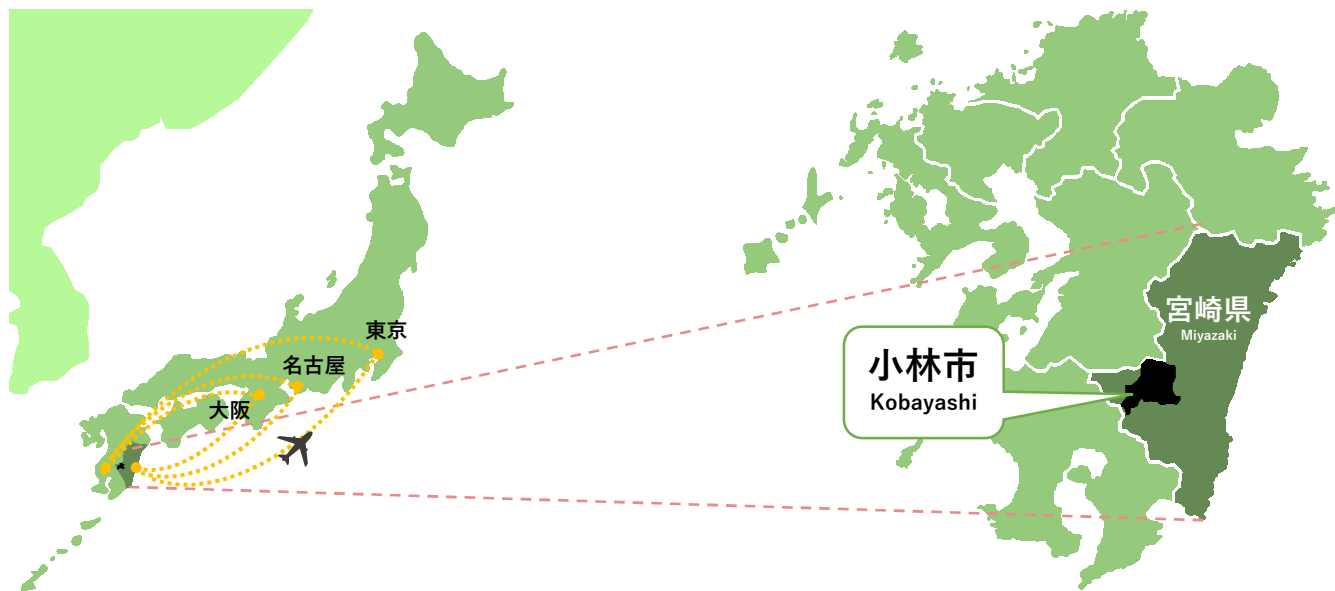
世帯数 19,616世帯

面積 562.95㎡

(令和3年3月1日現在)

▼立地・アクセス

「九州のへソ」に位置する小林市は南九州の陸・空の交通アクセスの要所にあり、2つの空港(宮崎空港・鹿児島空港)も近く、宮崎市までも約60分と利便性の高い地域です。福岡まで3時間で行ける高速バスも運行。鉄道は日豊本線と肥薩線に接続するJR吉都線が市内を通っています。バスは宮崎交通のバスに加えてコミュニティバス・福祉バスが運行しています。



飛行機をご利用の方

宮崎空港

飛行機をご利用の方

鹿児島空港

バスをご利用の方

高速バス

路線	所要時間
東京 ⇄ 宮崎	約95分
名古屋 ⇄ 宮崎	約75分
大阪 ⇄ 宮崎	約65分
福岡 ⇄ 宮崎	約45分

路線	所要時間
東京 ⇄ 鹿児島	約100分
名古屋 ⇄ 鹿児島	約80分
大阪 ⇄ 鹿児島	約70分
福岡 ⇄ 鹿児島	約50分

路線	所要時間
鹿児島空港 ⇄ 小林IC	約50分
福岡(博多) ⇄ 小林IC	約180分
熊本 ⇄ 小林IC	約120分
鹿児島(市内) ⇄ 小林IC	約90分

小林市の魅力

小林市の売りはなんといっても「水」。
市内には70カ所以上の遊水地が存在し、国内でも珍しい中硬水の水質を持ち、その水質は名水百選の折り紙付き。夏にはゲンジボタルが乱舞する姿を見ることもでき、「ふるさといきものの里」にも選定されています。その湧水の恩恵を受けて小林市は農畜産業が盛んです。宮崎牛や地頭鶏など畜産はもちろん、マンゴーやメロン、梨やぶどう、栗など年間を通して多種多様な野菜、果物が栽培されています。

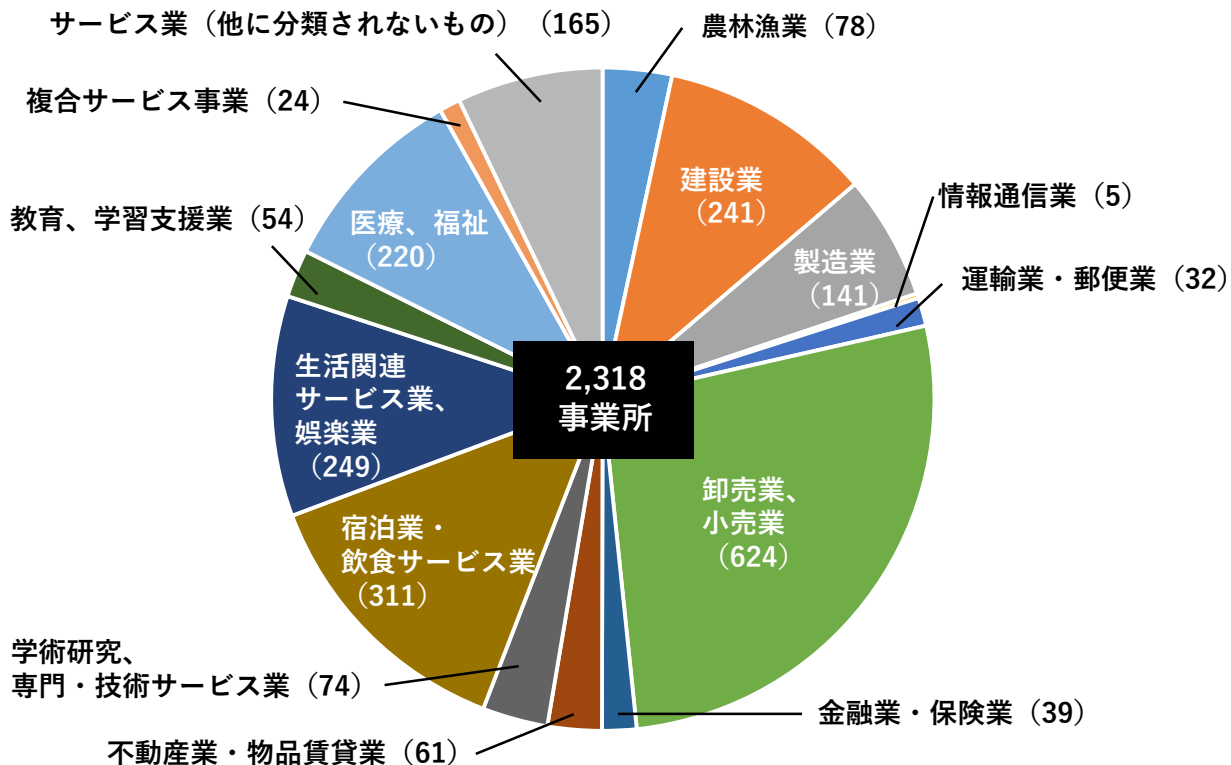


産業の構成

平成28年経済センサス — 活動調査結果

▼小林市の産業大分類別 事業所数

※ () 内の数字は事業所数



▼小林市の産業大分類別 従業員数

※ () 内の数字は従業員数

