参考様式第5－2号

地域計画

策定年月日	令和7年3月31日
更新年月日	令和8年8月31日 （第2回）
目標年度	令和16年度
市町村名 (市町村コード)	小林市 （45205）
地域名 （地域内農業集落名）	東方地区 （下り、仲間、宮本、大丸、地頭渕、栗巣野、高津佐、谷ノ木、山之口原、池之上、上原）

注：「地域名」欄には、協議の場が設けられた区域を記載し、農林業センサスの農業集落名を記載してください。

1　地域における農業の将来の在り方

（1）　地域計画の区域の状況

区域内の農用地等面積（農業上の利用が行われる農用地等の区域）	208.7 ha
①　農業振興地域のうち農用地区域内の農地面積	208.4 ha
②　田の面積	85 ha
③　畑の面積（果樹、茶等を含む）	123.4 ha
④　区域内において、規模縮小などの意向のある農地面積の合計	54.1 ha
⑤　区域内において、今後農業を担う者が引き受ける意向のある農地面積の合計	120.1 ha
（参考）区域内における65才以上の農業者の農地面積の合計	131.8 ha
うち後継者不在の農業者の農地面積の合計	ha
（備考）	

注1：①については、農業振興地域担当部局と調整の上、記載してください。
2：②及び③については、農業委員会の農地台帳の面積（現況地目）に基づき記載してください。
3：④については、規模縮小又は離農の意向のある農地面積を記載してください。
4：⑤については、区域内に特定することができない場合には、引き受ける意向のあるすべての農地面積を記載の上、備考欄にその旨記載してください。
5：（参考）の区域内における65才以上の農業者の農地面積等については、できる限り記載するように努めてください。
6：「区域内の農用地等面積」に遊休農地が含まれている場合には、備考欄にその面積を記載してください。

（2）　地域農業の現状及び課題

・当地区では現在、主に水稲、飼料作物等の生産が行われている。
・現在、農地の約63%を65歳以上の耕作者が耕作している。また65歳以上の耕作者のうち、約79%は非認定農業者であり、将来的に遊休農地の増加が懸念される。
・規模拡大を志向する担い手も存在するが、現時点では拡大希望面積よりも、縮小意向のある農家が多く、耕作者不在農地が一部ある状況にある。地域の農地・農業を今後も維持していくためには、地域内の担い手への農地集積・集約を進めると共に、兼業農家等の計画的な参入推進も含めた幅広い耕作者を確保し、地域全体で農地を利用していく仕組みの構築が喫緊の課題である。

（3）　地域における農業の将来の在り方（作物の生産や栽培方法については、必須記載事項）

・今後も、水稲、飼料作物等を中心として、地域営農の維持・振興を図る。
・遊休農地の発生を防ぐため、後継者不在農地については地域内の担い手への農地集積を進めるとともに、兼業農家等についても農業を担う者として、幅広く労働力の確保を図る。
・農地中間管理事業を活用して農地の集積・集約に取り組み、地域と担い手が一体となって農地利用の改善に取組む体制の構築を図る。

2　農業の将来の在り方に向けた農用地の効率的かつ総合的な利用に関する目標

（1）農用地の効率的かつ総合的な利用に関する方針

農地中間管理事業を活用して、地域の担い手への農地集積・集約を進めることを基本としつつ、担い手の農作業に支障がない範囲で他地域からの法人等の参入や兼業農家等の農業を担う者による農地の利活用を図る。

（2）担い手（効率的かつ安定的な経営を営む者）に対する農用地の集積に関する目標

現状の集積率	57.6　　%	将来の目標とする集積率	80　　%

（3）農用地の集団化（集約化）に関する目標

団地化を希望する耕作者の農地について、集団化（集約化）を検討する。

3 農業者及び区域内の関係者が2の目標を達成するためとるべき必要な措置

（1）農用地の集積、集団化の取組
規模拡大意向のある認定農業者等の担い手への農地集積を進める。あわせて、農作業効率化のため、農地中間管理機構等を活用した農地集約（団地化）・所有者不明農地の改善、活用に取り組む。
（2）農地中間管理機構の活用方法
地域計画・目標地図の作成後に機構契約を推進し、担い手の経営意向を考慮しつつ、段階的に集約化を進める。
（3）基盤整備事業への取組
耕作地の営農条件改善を希望している者もいる。除礫や農道の拡幅、排水路の整備等の課題について、担い手や所有者の意向を踏まえつつ、補助事業の活用を含めて検討していく。
（4）多様な経営体の確保・育成の取組
地域内の担い手への農地集積・集約に配慮し、兼業農家等も幅広く農業を担う者として確保する。
（5）農業協同組合等の農業支援サービス事業者等への農作業委託の取組
農作業委託の増加が予想されるため、今後地域内で効率的な受託体制について検討していく。

以下任意記載事項（地域の実情に応じて、必要な事項を選択し、取組内容を記載してください）

☑	①鳥獣被害防止対策	□	②有機・減農薬・減肥料	□	③スマート農業	□	④畑地化・輸出等	□	⑤果樹等
□	⑥燃料・資源作物等	□	⑦保全・管理等	□	⑧農業用施設	□	⑨耕畜連携等	□	⑩その他

【選択した上記の取組内容】

①鳥獣被害が発生している一部地域に関しては、国の補助事業等を活用して、防護柵の設置を行う。今後も、地域一体となった鳥獣被害対策を検討し、農作物被害防止に努める。

4 地域内の農業を担う者一覧（目標地図に位置付ける者）

属性	農業を担う者（氏名・名称）	現状			10年後（目標年度：令和　　年度）				
		経営作目等	経営面積	作業受託面積	経営作目等	経営面積	作業受託面積	目標地図上の表示	備考
			ha	ha		ha	ha		
			ha	ha		ha	ha		
			ha	ha		ha	ha		
			ha	ha		ha	ha		
			ha	ha		ha	ha		
						ha	ha		
						ha	ha		
						ha	ha		
			ha			ha	ha		
			ha	ha		ha	ha		
			ha	ha		ha	ha		
			ha	ha		ha	ha		
			ha	ha		ha	ha		
			ha	ha		ha	ha		
			ha	ha		ha	ha		
計	252経営体		204.81 ha	0 ha		204.81 ha	0 ha		

別紙1のとおり。

注1：「属性」欄には、認定農業は「認農」、認定新規就農者は「認就」、法人化を行うことが確実であると市町村が判断する集落営農は「集」、基本構想水準到達者は「到達」、農業協同組合は「農協」、農業支援サービス事業者（農協を除く）は「サ」、上記に該当しない農用地等を継続的に利用する者は「利用者」の属性を記載してください。

2：「経営面積」「作業受託面積」欄には、地域計画の対象地域内における農業を担う者の経営面積、作業受託面積を記載してください。

3：農業を担う者に位置付ける場合は、できる限りその者から同意を得ていること。

4：作業受託面積には、基幹3作業の実面積を記載してください。なお特定農作業受託面積は、作業受託面積に含めず、経営面積に含めてください。

5：備考欄には、農業を担う者として位置付けられた者に不測の事態に備えて、代わりに利用する者を記載するよう努めてください。

5　農業支援サービス事業者一覧（任意記載事項）

番号	事業体名 （氏名・名称）	作業内容	対象品目

6　目標地図（別添のとおり）

7　基盤法第22条の3（地域計画に係る提案の特例）を活用する場合には、以下を記載してください。

農用地所有者等数（人）		うち計画同意者数（人・%）	

注1：「農用地所有者等」欄には、区域内の農用地等の所有者、賃借人等の使用収益権者の数を記載してください。
注2：「うち計画同意者数」欄には、同意者数を記載してください。
注3：提案する地区の対象となる範囲を目標地図に明記してください。

（留意事項）
　農業を担う者を位置付ける際、これらの者の氏名が含まれた地域計画について、法令に基づく手続として、本人の同意なく、関係者の意見聴取や、地域計画の案の縦覧、地域計画の公告を行うことができますが、個人情報を保有するに当たっては、利用目的をできる限り特定し、本人から直接書面に記録された個人情報を取得するときは、あらかじめ、本人に対し、その利用目的を明示してください。
　また、市町村の公報への掲載等とは別に、インターネットの利用により関係者以外の不特定多数に対して情報を提供する場合は、氏名を削除するなど配慮してください。
　必要に応じて区域内の農用地の一覧を参考として添付してください。

4　地域内の農業を担う者一覧（目標地図に位置付ける者）

	属性	農業を担う者（氏名・名称）	現状			10年後（目標年度：令和 16 年度）				
			経営作目等	経営面積	作業受託面積	経営作目等	経営面積	作業受託面積	目標地図上の表示	備考
1	認農	****	肉用牛（繁殖）	10.01 ha	ha	肉用牛（繁殖）	10.01 ha	ha		
2	認農	****	肉用牛（肥育）	8.74 ha	ha	肉用牛（肥育）	8.74 ha	ha		
3	認農	****	肉用牛（繁殖）	6.98 ha	ha	肉用牛（繁殖）	6.98 ha	ha		
4	認農	****	水稲・甘藷	6.74 ha	ha	水稲・甘藷	6.74 ha	ha		
5	認農	****	ごぼう・里芋・ホウレン草	6.32 ha	ha	ごぼう・里芋・ホウレン草	6.32 ha	ha		
6	認農	****	肉用牛（繁殖）	5.84 ha	ha	肉用牛（繁殖）	5.84 ha	ha		
7	認農	****	肉用牛・育成牛・・水稲・粗飼料	4.40 ha	ha	肉用牛・育成牛・・水稲・粗飼料	4.40 ha	ha		
8	認農	****	肉用牛（子牛）	4.31 ha	ha	肉用牛（子牛）	4.31 ha	ha		
9	認農	****	露地胡瓜・ハウス胡瓜・ほうれん草	4.12 ha	ha	露地胡瓜・ハウス胡瓜・ほうれん草	4.12 ha	ha		
10	認農	****	甘藷（加工・青果）・大根	3.92 ha	ha	甘藷（加工・青果）・大根	3.92 ha	ha		
11	認農	****	肉用牛（繁殖）原料甘藷	3.57 ha	ha	肉用牛（繁殖）原料甘藷	3.57 ha	ha		
12	認農	****	肉用牛（繁殖）	3.21 ha	ha	肉用牛（繁殖）	3.21 ha	ha		
13	認農	****	肉用牛（繁殖）	3.03 ha	ha	肉用牛（繁殖）	3.03 ha	ha		
14	認農	****	肉用牛肥育	2.76 ha	ha	肉用牛肥育	2.76 ha	ha		
15	認農	****	肉用牛（繁殖）	2.68 ha	ha	肉用牛（繁殖）	2.68 ha	ha		
16	認農	****	肉用牛（子牛）、水稲	2.60 ha	ha	肉用牛（子牛）、水稲	2.60 ha	ha		
17	認農	****	肉用牛（繁殖）	2.43 ha	ha	肉用牛（繁殖）	2.43 ha	ha		
18	認農	****	乳牛・F1子牛	2.22 ha	ha	乳牛・F1子牛	2.22 ha	ha		
19	認農	****	露地野菜＋専業型	2.17 ha	ha	露地野菜＋専業型	2.17 ha	ha		
20	認農	****	酪農	2.02 ha	ha	酪農	2.02 ha	ha		
21	認農	****	肉用牛（繁殖）、米	1.97 ha	ha	肉用牛（繁殖）、米	1.97 ha	ha		
22	認農	****	ほうれん草・ごぼう	1.85 ha	ha	ほうれん草・ごぼう	1.85 ha	ha		
23	認農	****	肉用牛（繁殖）	1.81 ha	ha	肉用牛（繁殖）	1.81 ha	ha		
24	認農	****	ごぼう・ほうれん草	1.71 ha	ha	ごぼう・ほうれん草	1.71 ha	ha		
25	認農	****	肉用牛・経営肥育牛・育成牛・自家用飼料・粗飼料	1.62 ha	ha	肉用牛・経営肥育牛・育成牛・自家用飼料・粗飼料	1.62 ha	ha		
26	認農	****	施設きゅうり・ほうれん草他	1.56 ha	ha	施設きゅうり・ほうれん草他	1.56 ha	ha		
27	認農	****	肉用牛（繁殖）	1.38 ha	ha	肉用牛（繁殖）	1.38 ha	ha		
28	認農	****	肉用牛繁殖＋専業型	1.36 ha	ha	肉用牛繁殖＋専業型	1.36 ha	ha		
29	認農	****	ほうれん草・きゅうり	1.30 ha	ha	ほうれん草・きゅうり	1.30 ha	ha		
30	認農	****	肉用牛・繁殖・（30）・肥育（60ヘッド）＋ 小麦作	1.26 ha	ha	肉用牛・繁殖・（30）・肥育（60ヘッド）＋ 小麦作	1.26 ha	ha		
31	認農	****	肉用牛(繁殖)	1.25 ha	ha	肉用牛(繁殖)	1.25 ha	ha		
32	認農	****	肉用牛（肥育）	1.21 ha	ha	肉用牛（肥育）	1.21 ha	ha		
33	認農	****	肉用牛（繁殖）	1.19 ha	ha	肉用牛（繁殖）	1.19 ha	ha		
34	認農	****	肉用牛（繁殖）・米	1.07 ha	ha	肉用牛（繁殖）・米	1.07 ha	ha		
35	認農	****	肉用牛繁殖	1.07 ha	ha	肉用牛繁殖	1.07 ha	ha		
36	認農	****	肉用牛繁殖＋専業型	0.93 ha	ha	肉用牛繁殖＋専業型	0.93 ha	ha		
37	認農	****	ぶどう・甘藷・肉用牛繁殖	0.90 ha	ha	ぶどう・甘藷・肉用牛繁殖	0.90 ha	ha		
38	認農	****	肉用牛（繁殖）	0.84 ha	ha	肉用牛（繁殖）	0.84 ha	ha		
39	認農	****	肉用牛（繁殖）	0.82 ha	ha	肉用牛（繁殖）	0.82 ha	ha		
40	認農	****	肉用牛（肥育）	0.65 ha	ha	肉用牛（肥育）	0.65 ha	ha		
41	認農	****	酪農、肉用牛（繁殖）	0.60 ha	ha	酪農、肉用牛（繁殖）	0.60 ha	ha		
42	認農	****	肉用牛（繁殖）・キュウリ	0.58 ha	ha	肉用牛（繁殖）・キュウリ	0.58 ha	ha		
43	認農	****	肉用牛・籾摺	0.55 ha	ha	肉用牛・籾摺	0.55 ha	ha		
44	認農	****	甘藷	0.50 ha	ha	甘藷	0.50 ha	ha		
45	認農	****	花き	0.47 ha	ha	花き	0.47 ha	ha		
46	認農	****	肉用牛・育成牛・経営肥育牛・米・自家用飼料・粗飼料	0.46 ha	ha	肉用牛・育成牛・経営肥育牛・米・自家用飼料・粗飼料	0.46 ha	ha		
47	認農	****	ぶどう・水稲	0.45 ha	ha	ぶどう・水稲	0.45 ha	ha		
48	認農	****	たばこ＋複合型	0.43 ha	ha	たばこ＋複合型	0.43 ha	ha		
49	認農	****	ごぼう・肉用牛繁殖・いちご	0.40 ha	ha	ごぼう・肉用牛繁殖・いちご	0.40 ha	ha		
50	認農	****	肉用牛・育成牛・粗飼料	0.37 ha	ha	肉用牛・育成牛・粗飼料	0.37 ha	ha		
51	認農	****	ぶどう・水稲・椎茸	0.37 ha	ha	ぶどう・水稲・椎茸	0.37 ha	ha		
52	認農	****	肉用牛繁殖＋複合型	0.30 ha	ha	肉用牛繁殖＋複合型	0.30 ha	ha		
53	認農	****	肉用牛（繁殖）	0.19 ha	ha	肉用牛（繁殖）	0.19 ha	ha		
54	認農	****	肉用牛（繁殖）	0.19 ha	ha	肉用牛（繁殖）	0.19 ha	ha		
55	認農	****	いちご	0.17 ha	ha	いちご	0.17 ha	ha		
56	認農	****	ぶどう・肉用牛繁殖	0.15 ha	ha	ぶどう・肉用牛繁殖	0.15 ha	ha		
57	認農	****	肉用牛繁殖＋専業型	0.15 ha	ha	肉用牛繁殖＋専業型	0.15 ha	ha		
58	利用者	****		4.46 ha	ha		4.46 ha	ha		
59	利用者	****		3.94 ha	ha		3.94 ha	ha		
60	利用者	****		1.83 ha	ha		1.83 ha	ha		
61	利用者	****		1.74 ha	ha		1.74 ha	ha		
62	利用者	****		1.71 ha	ha		1.71 ha	ha		
63	利用者	****		1.66 ha	ha		1.66 ha	ha		
64	利用者	****		1.45 ha	ha		1.45 ha	ha		
65	利用者	****		1.42 ha	ha		1.42 ha	ha		
66	利用者	****		1.39 ha	ha		1.39 ha	ha		

67	利用者	****		1.30	ha	ha		1.30	ha	ha			
68	利用者	****		1.26	ha	ha		1.26	ha	ha			
69	利用者	****		1.25	ha	ha		1.25	ha	ha			
70	利用者	****		1.23	ha	ha		1.23	ha	ha			
71	利用者	****		1.23	ha	ha		1.23	ha	ha			
72	利用者	****		1.23	ha	ha		1.23	ha	ha			
73	利用者	****		1.20	ha	ha		1.20	ha	ha			
74	利用者	****		1.19	ha	ha		1.19	ha	ha			
75	利用者	****		1.01	ha	ha		1.01	ha	ha			
76	利用者	****		0.98	ha	ha		0.98	ha	ha			
77	利用者	****		0.97	ha	ha		0.97	ha	ha			
78	利用者	****		0.95	ha	ha		0.95	ha	ha			
79	利用者	****		0.90	ha	ha		0.90	ha	ha			
80	利用者	****		0.89	ha	ha		0.89	ha	ha			
81	利用者	****		0.87	ha	ha		0.87	ha	ha			
82	利用者	****		0.87	ha	ha		0.87	ha	ha			
83	利用者	****		0.85	ha	ha		0.85	ha	ha			
84	利用者	****		0.84	ha	ha		0.84	ha	ha			
85	利用者	****		0.78	ha	ha		0.78	ha	ha			
86	利用者	****		0.75	ha	ha		0.75	ha	ha			
87	利用者	****		0.74	ha	ha		0.74	ha	ha			
88	利用者	****		0.71	ha	ha		0.71	ha	ha			
89	利用者	****		0.70	ha	ha		0.70	ha	ha			
90	利用者	****		0.70	ha	ha		0.70	ha	ha			
91	利用者	****		0.69	ha	ha		0.69	ha	ha			
92	利用者	****		0.68	ha	ha		0.68	ha	ha			
93	利用者	****		0.67	ha	ha		0.67	ha	ha			
94	利用者	****		0.67	ha	ha		0.67	ha	ha			
95	利用者	****		0.66	ha	ha		0.66	ha	ha			
96	利用者	****		0.63	ha	ha		0.63	ha	ha			
97	利用者	****		0.62	ha	ha		0.62	ha	ha			
98	利用者	****		0.62	ha	ha		0.62	ha	ha			
99	利用者	****		0.61	ha	ha		0.61	ha	ha			
100	利用者	****		0.61	ha	ha		0.61	ha	ha			
101	利用者	****		0.61	ha	ha		0.61	ha	ha			
102	利用者	****		0.60	ha	ha		0.60	ha	ha			
103	利用者	****		0.59	ha	ha		0.59	ha	ha			
104	利用者	****		0.57	ha	ha		0.57	ha	ha			
105	利用者	****		0.57	ha	ha		0.57	ha	ha			
106	利用者	****		0.57	ha	ha		0.57	ha	ha			
107	利用者	****		0.56	ha	ha		0.56	ha	ha			
108	利用者	****		0.56	ha	ha		0.56	ha	ha			
109	利用者	****		0.54	ha	ha		0.54	ha	ha			
110	利用者	****		0.52	ha	ha		0.52	ha	ha			
111	利用者	****		0.51	ha	ha		0.51	ha	ha			
112	利用者	****		0.50	ha	ha		0.50	ha	ha			
113	利用者	****		0.47	ha	ha		0.47	ha	ha			
114	利用者	****		0.47	ha	ha		0.47	ha	ha			
115	利用者	****		0.47	ha	ha		0.47	ha	ha			
116	利用者	****		0.46	ha	ha		0.46	ha	ha			
117	利用者	****		0.46	ha	ha		0.46	ha	ha			
118	利用者	****		0.45	ha	ha		0.45	ha	ha			
119	利用者	****		0.45	ha	ha		0.45	ha	ha			
120	利用者	****		0.45	ha	ha		0.45	ha	ha			
121	利用者	****		0.41	ha	ha		0.41	ha	ha			
122	利用者	****		0.41	ha	ha		0.41	ha	ha			
123	利用者	****		0.40	ha	ha		0.40	ha	ha			
124	利用者	****		0.39	ha	ha		0.39	ha	ha			
125	利用者	****		0.39	ha	ha		0.39	ha	ha			
126	利用者	****		0.36	ha	ha		0.36	ha	ha			
127	利用者	****		0.36	ha	ha		0.36	ha	ha			
128	利用者	****		0.35	ha	ha		0.35	ha	ha			
129	利用者	****		0.34	ha	ha		0.34	ha	ha			
130	利用者	****		0.34	ha	ha		0.34	ha	ha			
131	利用者	****		0.34	ha	ha		0.34	ha	ha			
132	利用者	****		0.34	ha	ha		0.34	ha	ha			
133	利用者	****		0.34	ha	ha		0.34	ha	ha			
134	利用者	****		0.33	ha	ha		0.33	ha	ha			
135	利用者	****		0.32	ha	ha		0.32	ha	ha			
136	利用者	****		0.32	ha	ha		0.32	ha	ha			
137	利用者	****		0.31	ha	ha		0.31	ha	ha			
138	利用者	****		0.31	ha	ha		0.31	ha	ha			
139	利用者	****		0.31	ha	ha		0.31	ha	ha			
140	利用者	****		0.31	ha	ha		0.31	ha	ha			
141	利用者	****		0.31	ha	ha		0.31	ha	ha			

142	利用者	****		0.30	ha	ha		0.30	ha	ha			
143	利用者	****		0.30	ha	ha		0.30	ha	ha			
144	利用者	****		0.30	ha	ha		0.30	ha	ha			
145	利用者	****		0.30	ha	ha		0.30	ha	ha			
146	利用者	****		0.30	ha	ha		0.30	ha	ha			
147	利用者	****		0.30	ha	ha		0.30	ha	ha			
148	利用者	****		0.29	ha	ha		0.29	ha	ha			
149	利用者	****		0.28	ha	ha		0.28	ha	ha			
150	利用者	****		0.28	ha	ha		0.28	ha	ha			
151	利用者	****		0.28	ha	ha		0.28	ha	ha			
152	利用者	****		0.28	ha	ha		0.28	ha	ha			
153	利用者	****		0.27	ha	ha		0.27	ha	ha			
154	利用者	****		0.27	ha	ha		0.27	ha	ha			
155	利用者	****		0.26	ha	ha		0.26	ha	ha			
156	利用者	****		0.26	ha	ha		0.26	ha	ha			
157	利用者	****		0.26	ha	ha		0.26	ha	ha			
158	利用者	****		0.25	ha	ha		0.25	ha	ha			
159	利用者	****		0.24	ha	ha		0.24	ha	ha			
160	利用者	****		0.24	ha	ha		0.24	ha	ha			
161	利用者	****		0.23	ha	ha		0.23	ha	ha			
162	利用者	****		0.23	ha	ha		0.23	ha	ha			
163	利用者	****		0.23	ha	ha		0.23	ha	ha			
164	利用者	****		0.22	ha	ha		0.22	ha	ha			
165	利用者	****		0.22	ha	ha		0.22	ha	ha			
166	利用者	****		0.22	ha	ha		0.22	ha	ha			
167	利用者	****		0.22	ha	ha		0.22	ha	ha			
168	利用者	****		0.21	ha	ha		0.21	ha	ha			
169	利用者	****		0.21	ha	ha		0.21	ha	ha			
170	利用者	****		0.21	ha	ha		0.21	ha	ha			
171	利用者	****		0.21	ha	ha		0.21	ha	ha			
172	利用者	****		0.20	ha	ha		0.20	ha	ha			
173	利用者	****		0.20	ha	ha		0.20	ha	ha			
174	利用者	****		0.20	ha	ha		0.20	ha	ha			
175	利用者	****		0.20	ha	ha		0.20	ha	ha			
176	利用者	****		0.20	ha	ha		0.20	ha	ha			
177	利用者	****		0.20	ha	ha		0.20	ha	ha			
178	利用者	****		0.20	ha	ha		0.20	ha	ha			
179	利用者	****		0.20	ha	ha		0.20	ha	ha			
180	利用者	****		0.20	ha	ha		0.20	ha	ha			
181	利用者	****		0.20	ha	ha		0.20	ha	ha			
182	利用者	****		0.19	ha	ha		0.19	ha	ha			
183	利用者	****		0.19	ha	ha		0.19	ha	ha			
184	利用者	****		0.19	ha	ha		0.19	ha	ha			
185	利用者	****		0.19	ha	ha		0.19	ha	ha			
186	利用者	****		0.19	ha	ha		0.19	ha	ha			
187	利用者	****		0.19	ha	ha		0.19	ha	ha			
188	利用者	****		0.18	ha	ha		0.18	ha	ha			
189	利用者	****		0.18	ha	ha		0.18	ha	ha			
190	利用者	****		0.18	ha	ha		0.18	ha	ha			
191	利用者	****		0.18	ha	ha		0.18	ha	ha			
192	利用者	****		0.17	ha	ha		0.17	ha	ha			
193	利用者	****		0.17	ha	ha		0.17	ha	ha			
194	利用者	****		0.17	ha	ha		0.17	ha	ha			
195	利用者	****		0.17	ha	ha		0.17	ha	ha			
196	利用者	****		0.16	ha	ha		0.16	ha	ha			
197	利用者	****		0.16	ha	ha		0.16	ha	ha			
198	利用者	****		0.16	ha	ha		0.16	ha	ha			
199	利用者	****		0.15	ha	ha		0.15	ha	ha			
200	利用者	****		0.15	ha	ha		0.15	ha	ha			
201	利用者	****		0.15	ha	ha		0.15	ha	ha			
202	利用者	****		0.14	ha	ha		0.14	ha	ha			
203	利用者	****		0.14	ha	ha		0.14	ha	ha			
204	利用者	****		0.14	ha	ha		0.14	ha	ha			
205	利用者	****		0.14	ha	ha		0.14	ha	ha			
206	利用者	****		0.13	ha	ha		0.13	ha	ha			
207	利用者	****		0.13	ha	ha		0.13	ha	ha			
208	利用者	****		0.13	ha	ha		0.13	ha	ha			
209	利用者	****		0.12	ha	ha		0.12	ha	ha			
210	利用者	****		0.12	ha	ha		0.12	ha	ha			
211	利用者	****		0.12	ha	ha		0.12	ha	ha			
212	利用者	****		0.11	ha	ha		0.11	ha	ha			
213	利用者	****		0.11	ha	ha		0.11	ha	ha			
214	利用者	****		0.11	ha	ha		0.11	ha	ha			
215	利用者	****		0.11	ha	ha		0.11	ha	ha			
216	利用者	****		0.11	ha	ha		0.11	ha	ha			

217	利用者	****		0.11	ha	ha		0.11	ha	ha		
218	利用者	****		0.11	ha	ha		0.11	ha	ha		
219	利用者	****		0.11	ha	ha		0.11	ha	ha		
220	利用者	****		0.11	ha	ha		0.11	ha	ha		
221	利用者	****		0.10	ha	ha		0.10	ha	ha		
222	利用者	****		0.10	ha	ha		0.10	ha	ha		
223	利用者	****		0.10	ha	ha		0.10	ha	ha		
224	利用者	****		0.10	ha	ha		0.10	ha	ha		
225	利用者	****		0.10	ha	ha		0.10	ha	ha		
226	利用者	****		0.09	ha	ha		0.09	ha	ha		
227	利用者	****		0.09	ha	ha		0.09	ha	ha		
228	利用者	****		0.09	ha	ha		0.09	ha	ha		
229	利用者	****		0.08	ha	ha		0.08	ha	ha		
230	利用者	****		0.08	ha	ha		0.08	ha	ha		
231	利用者	****		0.08	ha	ha		0.08	ha	ha		
232	利用者	****		0.07	ha	ha		0.07	ha	ha		
233	利用者	****		0.07	ha	ha		0.07	ha	ha		
234	利用者	****		0.07	ha	ha		0.07	ha	ha		
235	利用者	****		0.07	ha	ha		0.07	ha	ha		
236	利用者	****		0.07	ha	ha		0.07	ha	ha		
237	利用者	****		0.07	ha	ha		0.07	ha	ha		
238	利用者	****		0.06	ha	ha		0.06	ha	ha		
239	利用者	****		0.06	ha	ha		0.06	ha	ha		
240	利用者	****		0.06	ha	ha		0.06	ha	ha		
241	利用者	****		0.06	ha	ha		0.06	ha	ha		
242	利用者	****		0.06	ha	ha		0.06	ha	ha		
243	利用者	****		0.05	ha	ha		0.05	ha	ha		
244	利用者	****		0.05	ha	ha		0.05	ha	ha		
245	利用者	****		0.05	ha	ha		0.05	ha	ha		
246	利用者	****		0.04	ha	ha		0.04	ha	ha		
247	利用者	****		0.04	ha	ha		0.04	ha	ha		
248	利用者	****		0.04	ha	ha		0.04	ha	ha		
249	利用者	****		0.04	ha	ha		0.04	ha	ha		
250	利用者	****		0.03	ha	ha		0.03	ha	ha		
251	利用者	****		0.03	ha	ha		0.03	ha	ha		
252	利用者	****		0.01	ha	ha		0.01	ha	ha		

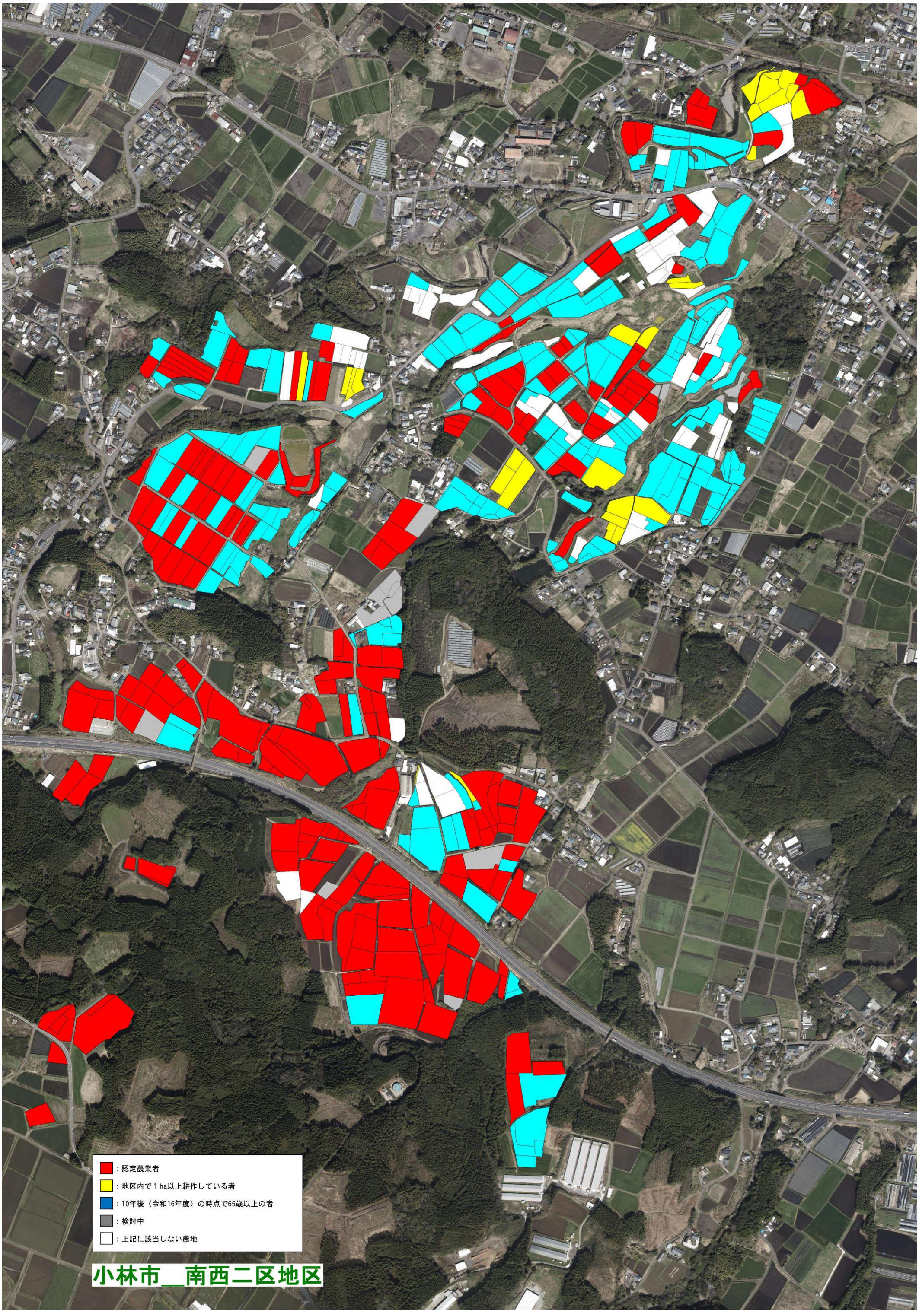
：認定農業者
：地区内で１ha以上耕作している者
：10年後（令和16年度）の時点で65歳以上の者
：検討中
：上記に該当しない農地
小林市＿南西二区地区

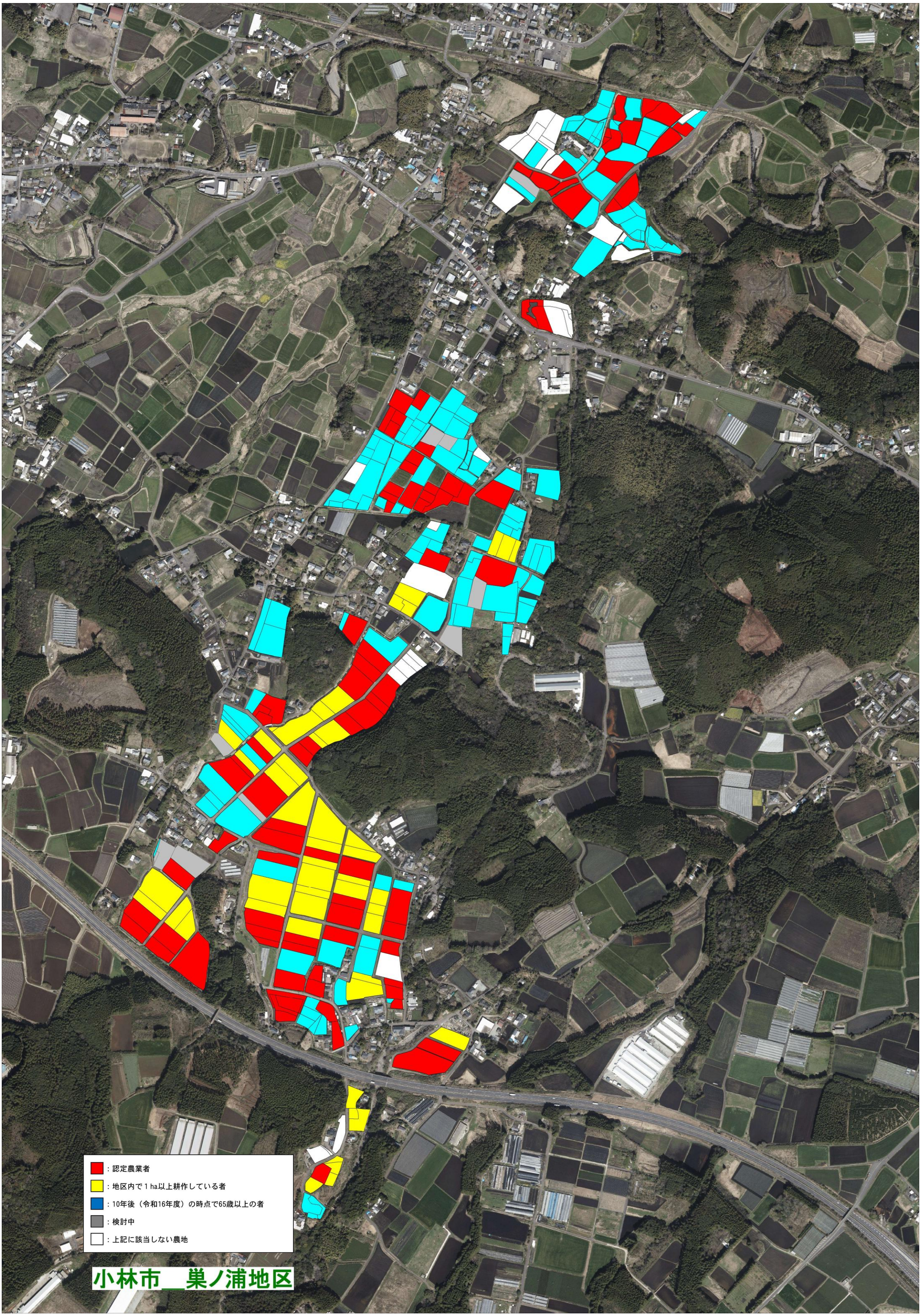
：認定農業者
：地区内で１ha以上耕作している者
：10年後（令和16年度）の時点で65歳以上の者
：検討中
：上記に該当しない農地
小林市＿巣ノ浦地区

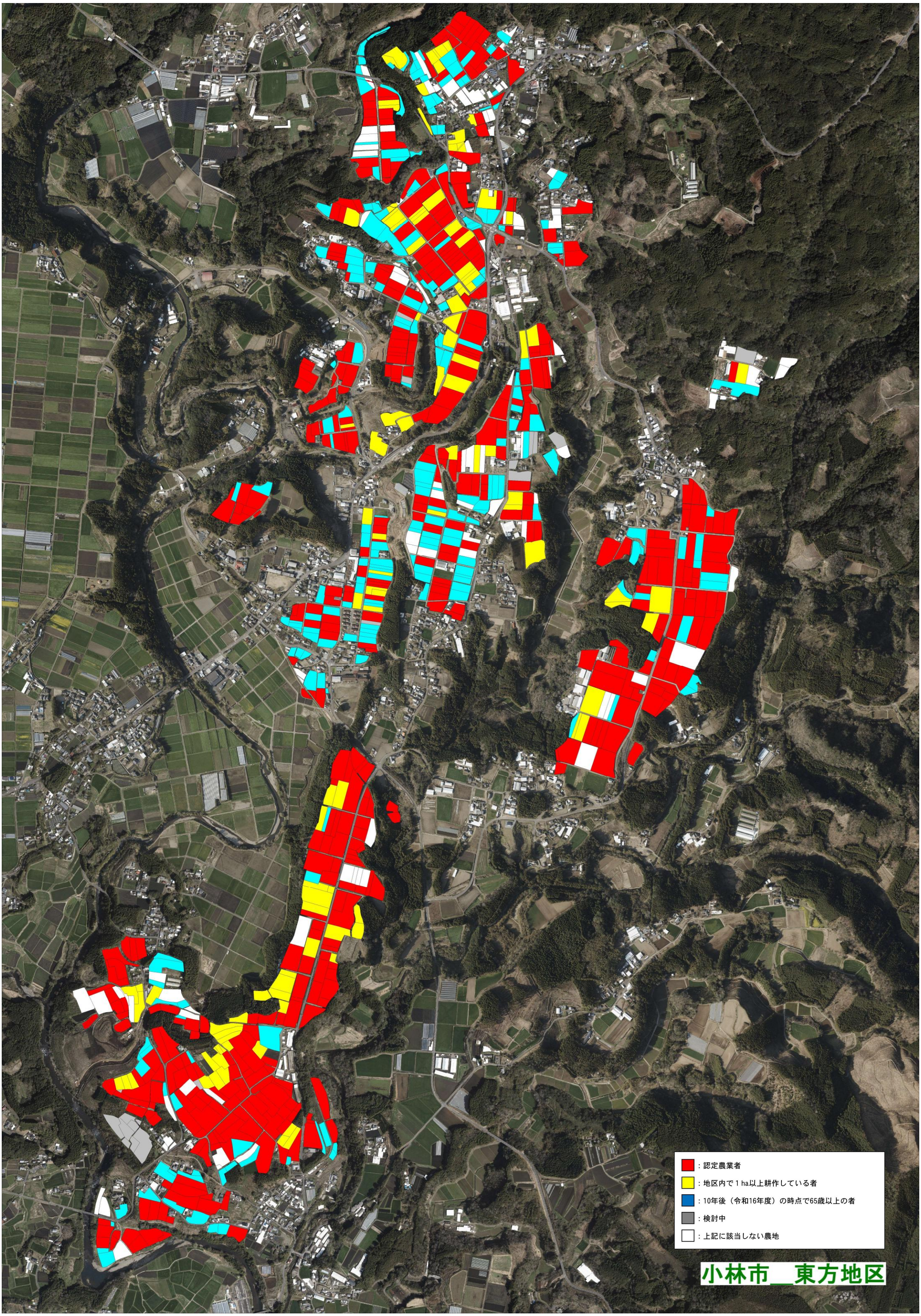
：認定農業者
：地区内で１ha以上耕作している者
：10年後（令和16年度）の時点で65歳以上の者
：検討中
：上記に該当しない農地
小林市＿東方地区

：認定農業者
：地区内で１ha以上耕作している者
：10年後（令和16年度）の時点で65歳以上の者
：検討中
：上記に該当しない農地
小林市＿大丸地区

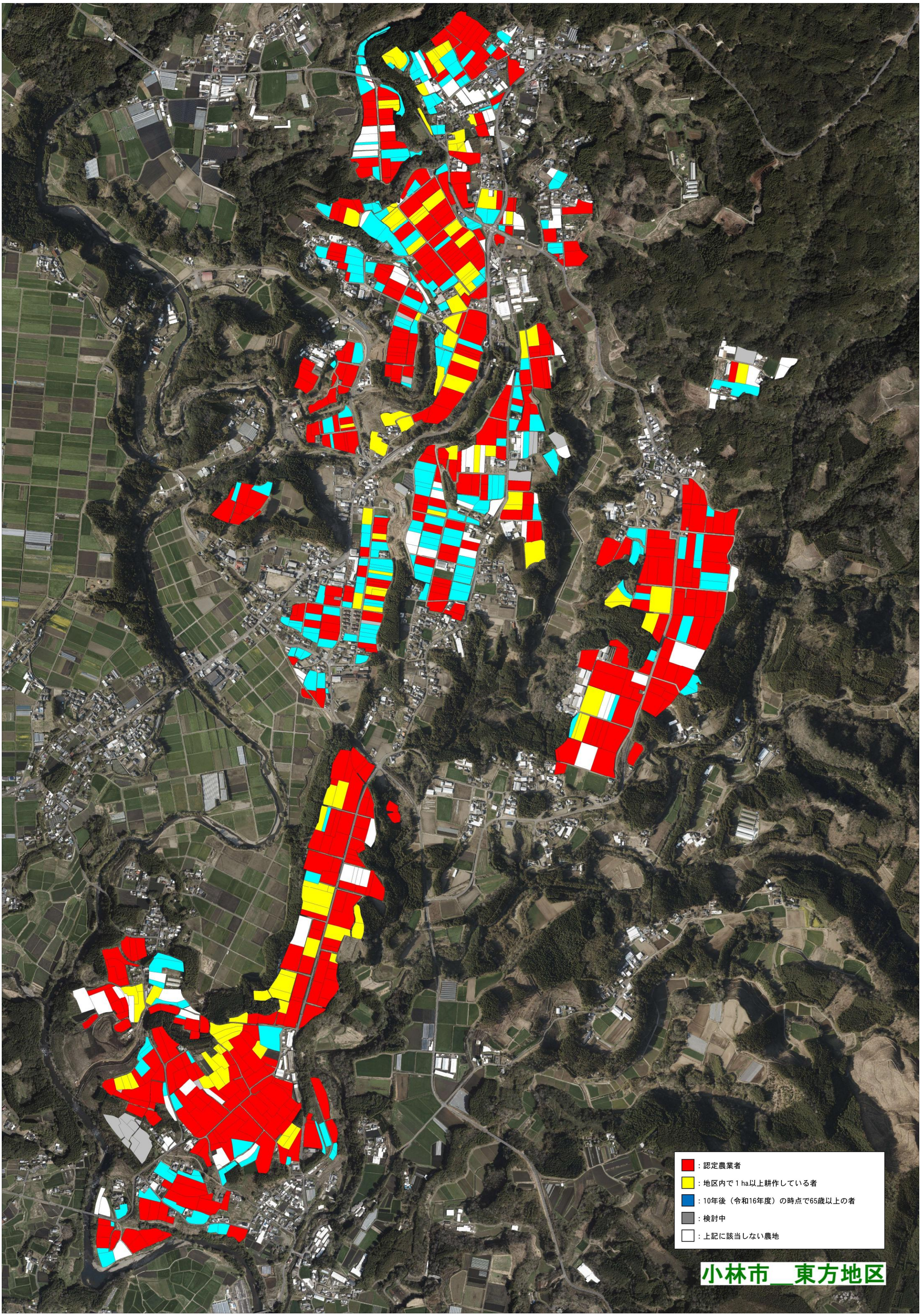
：認定農業者
：地区内で１ha以上耕作している者
：10年後（令和16年度）の時点で65歳以上の者
：検討中
：上記に該当しない農地
小林市＿東方地区

：認定農業者
：地区内で１ha以上耕作している者
：10年後（令和16年度）の時点で65歳以上の者
：検討中
：上記に該当しない農地
小林市＿大丸地区